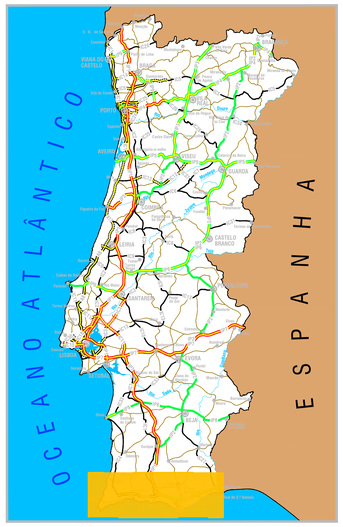

MAPA DE PORTUGAL - ESC. 1:2 500 000

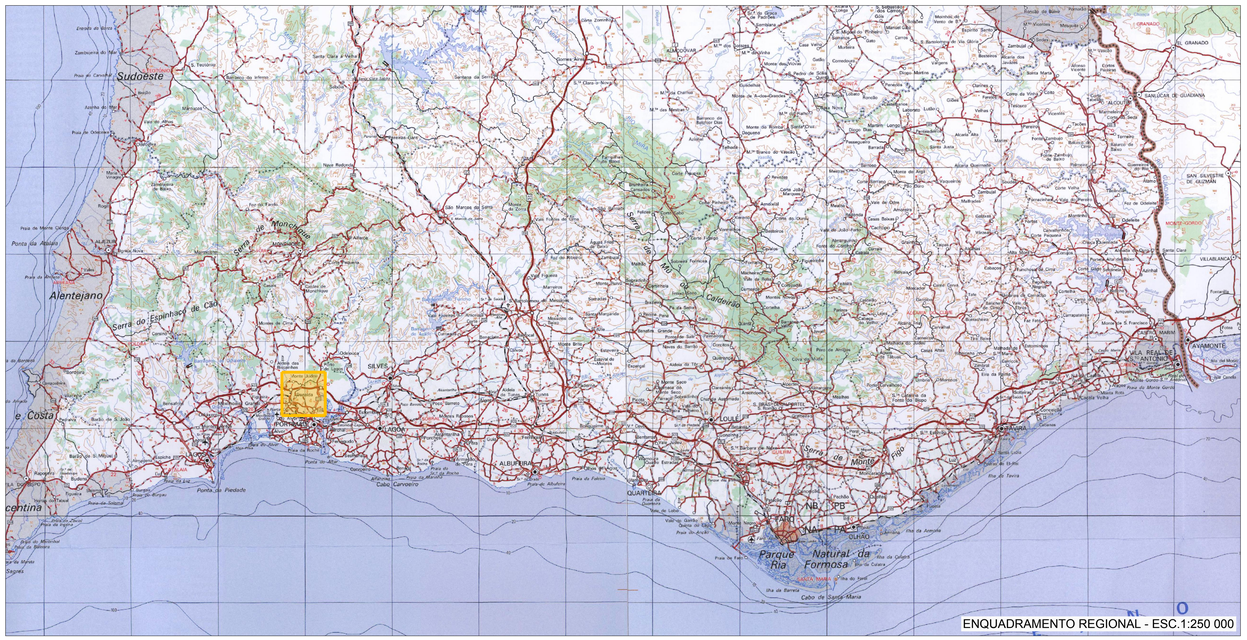

ENQUADRAMENTO REGIONAL - ESC.1:250 000

NOTAS GERAIS

- AS ALTITUDES ESTÃO REFERENCIADAS AO N.P. (NIVELAMENTO DE PRECISÃO) DO I.G.C.
- TODAS AS COTAS SÃO DADAS EM METROS SALVO INDICAÇÃO CONTRÁRIA
- O PERFIL LONGITUDINAL DO TERRENO ESTÁ PROJECTADO PELO EIXO GEOMÉTRICO DA VIA
- NAS VARIANTES DE ESTRADAS E CAMINHOS OS TRAÇADOS EM PLANTA E PERFIL LONGITUDINAL ESTÃO PROJECTADOS PELO EIXO
- NESTE ESTUDO SÓ FORAM TOMADAS EM CONSIDERAÇÃO AS CONSTRUÇÕES EXISTENTES INDICADAS NOS DESENHOS

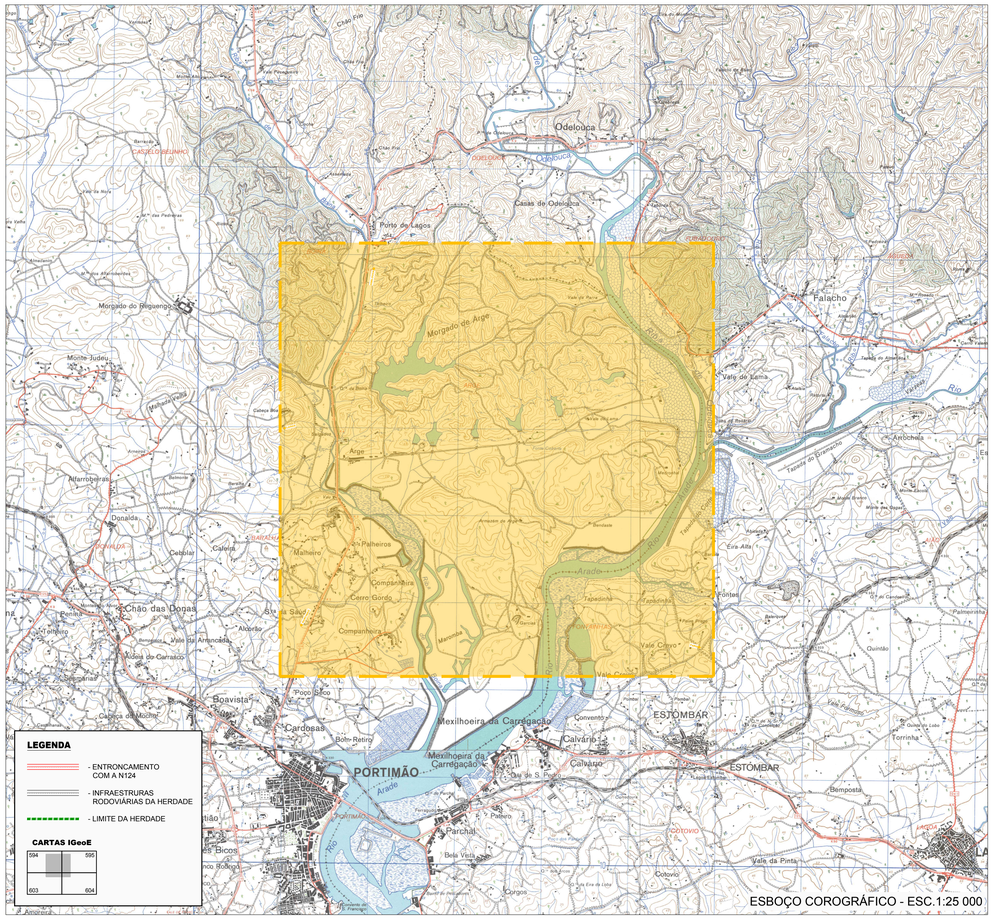

ESBOÇO COROGRÁFICO - ESC.1:25 000

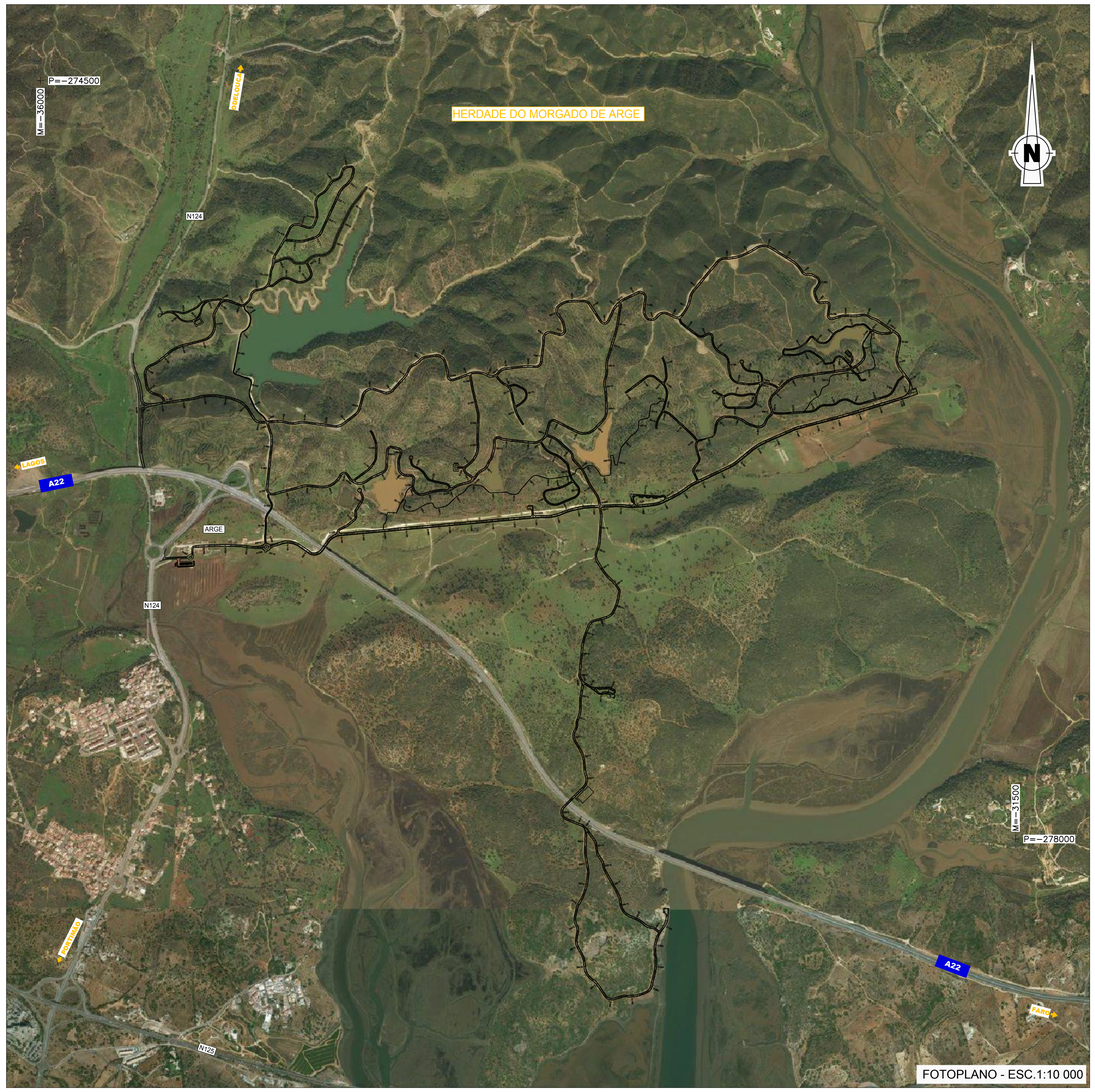

FOTOPLANO - ESC.1:10 000

REV.	DESCRIÇÃO	DESENHOU	VERIFICOU	DATA
B	Revisão Geral	R. Martins	C. Raposo	Jun. 2022
A	Revisão Geral	P. Ferreira	M. Vieira	Dez. 2021
0.	Emissão inicial.	P. Ferreira	M. Vieira	Set. 2020

Cliente:

GRAVITY INTUITION

Projeto:

HERDADE DO MORGADO DE ARGE - PORTIMÃO
Plano de Pormenor

Designação do desenho:

Esboço Corográfico e Planta de Localização.

Desenho nº:	Revisão:		Autoria:
101 Folha nº: 1/1	B	Junho 2022	TPF - CONSULTORES DE ENGENHARIA E ARQUITETURA, S.A. (www.tpf.pt)

Escala:

Como indicado

Outra informação:

Sistema de referência: PT-TM06/ETRS89

COD:

20038-EP-GER-DES-101-01-B

CONTRATO | FASE | ESPECIALIDADE | PEÇA DESENHO | NÚMERO | FOLHA | REVISÃO

ESTE DOCUMENTO É PROPRIEDADE DA TPF E NÃO PODE SER REPRODUZIDO, DIVULGADO OU FORNECIDO A TERCEIROS SEM AUTORIZAÇÃO EXPRESSA